














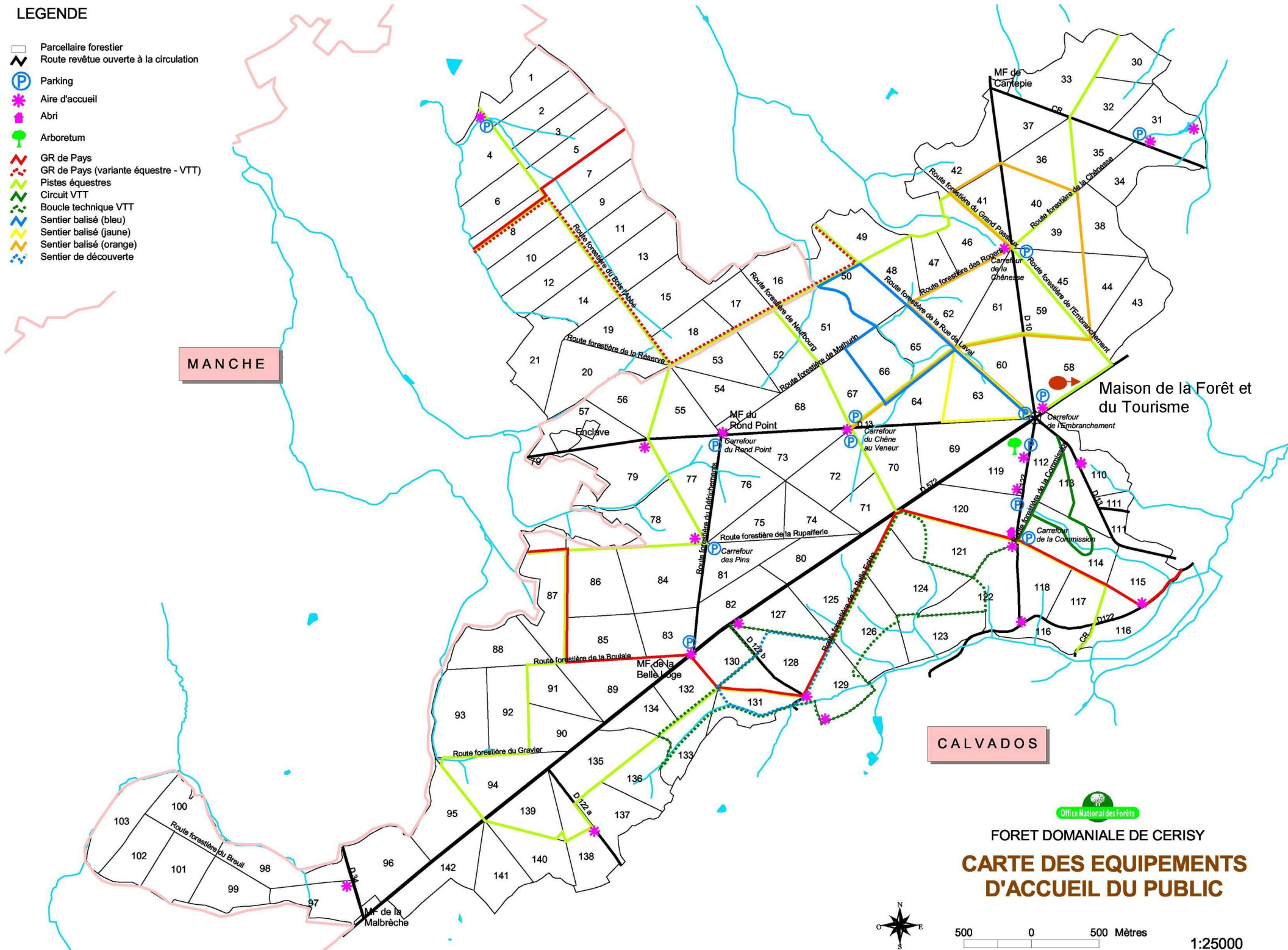


LEGENDE

-  Parcelle forestière
-  Route revêtue ouverte à la circulation
-  Parking
-  Aire d'accueil
-  Abri
-  Arboretum
-  GR de Pays
-  GR de Pays (variante équestre - VTT)
-  Pistes équestres
-  Circuit VTT
-  Boucle technique VTT
-  Sentier balisé (bleu)
-  Sentier balisé (jaune)
-  Sentier balisé (orange)
-  Sentier de découverte



FORET DOMANIALE DE CERISY

CARTE DES EQUIPEMENTS D'ACCUEIL DU PUBLIC



500 0 500 Mètres

1:25000